


ERABILERA GLOBALEKO ZONEN SISTEMATIZAZIOA		SISTEMATIZACION DE ZONAS DE USO GLOBAL	
<b>A. BIZITEGIRAKO LURSAILA</b>		<b>A. PARCELA RESIDENCIAL</b>	
LEHENDIKO KOKAPENEKO BIZITEGIA A.10		A.10 RESIDENCIAL DE CASCO ANTIGUO	
ERAIKUNTZA IREKIKO BIZITEGIA A.20		A.20 RESIDENCIAL DE EDIFICACION ABIERTA	
GARAPEN TXIKIKO BIZITEGIA A.30.1		A.30.1 RESIDENCIAL DE BAJO DESARROLLO	
GARAPEN TXIKIKO BIZITEGI ADOSATUA A.30.2		A.30.2 RESIDENCIAL ADOSADA BAJO DESARROLLO	
BIZITEGI ISOLATUA A.40		A.40 RESIDENCIAL AISLADA	
<b>B. JARDUERA EKONOMIKOTARAKO LURSAILA</b>		<b>B. PARCELAS DE ACTIVIDADES ECONOMICAS</b>	
INDUSTRIALA B.10		B.10 INDUSTRIAL	
INDUSTRIAL BEREZIA B.20		B.20 INDUSTRIAL ESPECIAL	
<b>B. HIRUGARREN SEKTOREKO LURSAILA</b>		<b>D. PARCELAS DE USOS TERCARIOS</b>	
HIRUGARREN SEKTOREA D.10		D.10 SECTOR TERCARIO	
<b>E. KOMUNIKAZIOEN SAREA</b>		<b>E. SISTEMA DE COMUNICACIONES</b>	
BIDEEN KOMUNIKAZIO SAREA E.10		E.10 RED DE COMUNICACION VIARIA RODADA, CICLISTA Y PEATONAL	
IBILGAILU, BIZIKLETA ETA OINEZKOA		E.20 RED DE COMUNICACION FERROVIARIA	
TRENBIDE KOMUNIKAZIO SAREA E.20		<b>F. SISTEMA DE ESPACIOS LIBRES</b>	
<b>F. ESPAZIO LIBREAK</b>		F.10.1 ESPACIOS LIBRES URBANOS	
ESPAZIO URBANO LIBREAK F.10.1		F.10.2 ESPACIOS LIBRES COMUNES	
ESPAZIO AMANKOMUN LIBREAK F.10.2		F.20 CAUCES FLUVIALES	
IBAI IBILGUAK F.20		<b>G. EQUIPAMIENTO KOMUNITARIO</b>	
<b>G. EKIPIAMENDU KOMUNITARIOA</b>		G.00 EQUIPAMIENTO KOMUNITARIO	
EKIPIAMENDU KOMUNITARIOA G.00		<b>H. INFRAESTRUKTURAS DE SERVICIOS</b>	
<b>H. ZERBITZU AZPIEGITURAK</b>		H.00 INFRAESTRUKTURAS DE SERVICIOS	
ZERBITZU AZPIEGITURAK H.00		<b>L. RESERVA DE SUELO</b>	
<b>L. LURZORU ERRESERBA</b>		L.00 RESERVA DE SUELO URBANO O URBANIZABLE	
ERRESERBA URBANO EDO URBANIZAGARRIA L.00		AMBITOS CUYA ZONIFICACION PORMENORIZADA SE REMITE AL PLANEAMIENTO A PROMOVER	
ZONA ANTOLAMENDU XEHATUA SUSTATU BEHARREKO PLANEAMENDUAREN ARABERA DUTEN ESPARRUJAK		AREA SEKTOR	
AREA SEKTORE		<b>SISTEMATIZACION DE ZONAS NO URBANAS</b>	
<b>GUNE EZ URBANOETAKO ZONEN SISTEMATIZAZIOA</b>		NU.10 RESIDENCIAL EN ZONA NO URBANA	
BIZITEGIA GUNE EZ URBANIZAGARRIAN NU.10		NU.20 EQUIPAMIENTO EN ZONA NO URBANA	
EKIPIAMENDUA GUNE EZ URBANIZAGARRIAN NU.20		NU.30 ACTIVIDAD ECONOMICA EN ZONA NO URBANA	
JARDUERA EKONOMIKOA GUNE EZ URBANOAN NU.30		NU.40 ZONA VERDE PRIVADA NO URBANIZABLE	
BERDEGUNE PRIBATUA GUNE EZ URBANOAN NU.40		NU.50 ZONA VERDE PUBLICA NO URBANIZABLE	
BERDEGUNE PUBLICOA GUNE EZ URBANOAN NU.50		NU.60 VIAS Y CAMINOS EN ZONA NO URBANA	
IBILBIDE ETA BIDEAK GUNE EZ URBANOAN NU.60			

## Elgoibarko Hiri Antolamendurako Plan Nagusia

### Plan General de Ordenación Urbana del Municipio de Elgoibar



**ELGOIBARKO UDALA**

### APROBACION INICIAL

PLANO/PLANOA


**B.2 DOKUMENTUA:**  
HIRIGINTZA ARAU PARTIKULARRAK

**DOCUMENTO B.2:**  
NORMAS URBANÍSTICAS PARTICULARES


**4 URUZUNO**

**3. ZONIFIKAZIO XEHEKATUA**

**3. ZONIFICADA PORMENORIZADA**



2.010 URRIA  
OCTUBRE 2.010



E: 1/2.000

ASISTENCIA TÉCNICA/AHOLKULARITZA TEKNIKOA

