


ERABILERA GLOBALEKO ZONEN SISTEMATIZAZIOA		SISTEMATIZAZIÓN DE ZONAS DE USO GLOBAL	
<b>A. BIZITEGIRAKO LURSAILA</b>		<b>A. PARCELA RESIDENCIAL</b>	
LEHENDIKO KOKAPENENKO BIZITEGIA A.10		A.10 RESIDENCIAL DE CASCO ANTIGUO	
ERAIKUNTZA IREKIKO BIZITEGIA A.20		A.20 RESIDENCIAL DE EDIFICACION ABIERTA	
GARAPEN TXIKIKO BIZITEGIA A.30.1		A.30.1 RESIDENCIAL DE BAJO DESARROLLO	
GARAPEN TXIKIKO BIZITEGI ADOSATUA A.30.2		A.30.2 RESIDENCIAL ADOSADA BAJO DESARROLLO	
BIZITEGI ISOLATUA A.40		A.40 RESIDENCIAL AISLADA	
<b>B. JARDUERA EKONOMIKOTARRAKO LURSAILA</b>		<b>B. PARCELAS DE ACTIVIDADES ECONÓMICAS</b>	
INDUSTRIALA B.10		B.10 INDUSTRIAL	
INDUSTRIAL BEREZIA B.20		B.20 INDUSTRIAL ESPECIAL	
<b>B. HIRUGARREN SEKTOREKO LURSAILA</b>		<b>D. PARCELAS DE USOS TERCIARIOS</b>	
HIRUGARREN SEKTOREA D.10		D.10 SECTOR TERCIARIO	
<b>E. KOMUNIKAZIOEN SAREA</b>		<b>E. SISTEMA DE COMUNICACIONES</b>	
BIDEN KOMUNIKAZIO SAREA E.10		E.10 RED DE COMUNICACION VIARIA RODADA, CICLISTA Y PEATONAL	
IBILGAILU, BIZIKLETA ETA OINEZKOA		E.20 RED DE COMUNICACION FERROVIARIA	
TRENBIDE.KOMUNIKAZIO SAREA E.20		<b>F. SISTEMA DE ESPACIOS LIBRES</b>	
<b>F. ESPAZIO LIBREAK</b>		F.10.1 ESPACIOS LIBRES URBANOS	
ESPAZIO URBANO LIBREAK F.10.1		F.10.2 ESPACIOS LIBRES COMUNES	
ESPAZIO AMANKOMUN LIBREAK F.10.2		F.20 CAUCES FLUVIALES	
IBAI IBILGUAK F.20		<b>G. EQUIPAMIENTO KOMUNITARIO</b>	
<b>G. EKIPAMENDU KOMUNITARIOA</b>		G.00 EQUIPAMIENTO KOMUNITARIO	
EKIPAMENDU KOMUNITARIOA G.00		<b>H. INFRAESTRUKTURAS DE SERVICIOS</b>	
<b>H. ZERBITZU AZPIEGITURAK</b>		H.00 INFRAESTRUKTURAS DE SERVICIOS	
ZERBITZU AZPIEGITURAK H.00		<b>L. RESERVA DE SUELO</b>	
<b>L. LURZORU ERRESERBA</b>		L.00 RESERVA DE SUELO URBANO O URBANIZABLE	
ERRESERBA URBANO EDO URBANIZAGARRIA L.00		AMBITOS CUYA ZONIFICACION PORMENORIZADA SE REMITE AL PLANEAMIENTO A PROMOVER	
ZONA ANTOLAMENDU XEHATUA SUSTATU BEHARREKO PLANEAMENDUAREN ARABERA DUTEN ESPARRUJAK		AREA.SEKTOR	
AREA.SEKTOR		<b>SISTEMATIZAZIÓN DE ZONAS NO URBANAS</b>	
<b>GUNE EZ URBANOETAKO ZONEN SISTEMATIZAZIOA</b>		NU.10 RESIDENCIAL EN ZONA NO URBANA	
BIZITEGIA GUNE EZ URBANIZAGARRIAN NU.10		NU.20 EQUIPAMIENTO EN ZONA NO URBANA	
EKIPAMENDUA GUNE EZ URBANIZAGARRIAN NU.20		NU.30 ACTIVIDAD ECONOMICA EN ZONA NO URBANA	
JARDUERA EKONOMIKOA GUNE EZ URBANOAN NU.30		NU.40 ZONA VERDE PRIVADA NO URBANIZABLE	
BERDEGUNE PRIVATUA GUNE EZ URBANOAN NU.40		NU.50 ZONA VERDE PÚBLICA NO URBANIZABLE	
BERDEGUNE PUBLIKOA GUNE EZ URBANOAN NU.50		NU.60 VIAS Y CAMINOS EN ZONA NO URBANA	
IBILBIDE ETA BIDEAK GUNE EZ URBANOAN NU.60			

## Elgoibarko Hiri Antolamendurako Plan Nagusia Plan General de Ordenación Urbana del Municipio de Elgoibar



**APROBACION INICIAL**

PLANO/PLANOA


**B.2 DOKUMENTUA:  
HIRIGINTZA ARAU  
PARTIKULARRAK**

**DOCUMENTO B.2:  
NORMAS URBANÍSTICAS  
PARTICULARES**


**8 OLASO**

**3. ZONIFIKAZIO  
XEHEKATUA**

**3. ZONIFICADA  
PORMENORIZADA**



2.010 URRIA  
OCTUBRE 2.010



E: 1/2.000

ASISTENCIA TÉCNICA/AHOLKULARITZA TEKNIKOA

